

# 入札結果をお知らせします


(単位：円)

工事・委託業務名	落札業者名	落札価格	落札率
<b>入札日：平成31年4月11日</b>			
森の広場サッカー場芝管理	株幸成建設	4,750,000	96.93%
平成31年度社会資本総合整備事業 橋梁点検	株アイネス	3,930,000	93.79%
町道富川北28号線測量調査設計	株アイネス	2,750,000	93.22%
町道富川北30号線測量調査設計	株アイネス	3,480,000	93.80%
<b>入札日：平成31年4月24日</b>			
平成30年災第14次第343号町道富川北 17号線道路災害復旧工事	株武田組	2,470,000	94.27%
平成30年災第4次第103号町営富川球場 災害復旧工事	株武田組	19,000,000	93.87%
門別中央スポーツホール災害復旧工事 (北海道胆振東部地震)	株泰成建設	5,250,000	94.76%
平成31年度公営住宅整備事業表町団地 周辺道路整備実施設計	ダイシン設計株	5,100,000	92.55%
平成31年度公営住宅整備事業豊美団地 耐力度調査	株日本技建	1,470,000	98.00%
平成31年度公営住宅整備事業北通団地 実施設計	株アトリエブク	1,500,000	100.00%
原地先小規模治山事業調査設計	アルスマエヤ株	3,400,000	94.97%

(※落札金額に消費税等は含まれておりません)

工事期間中はご迷惑をおかけいたしますが、ご理解とご協力をお願いいたします。

【お問い合わせ先】 日高町役場 技術審議室 電話01456-2-6186



# 洪水情報が**緊急速報メール**で発信されます！

平成30年5月から、国が管理する沙流川で、川が氾濫する可能性が高まった時に、その周辺にいる人に氾濫の危険をお知らせする情報が自動で発信されるようになりました。



**緊急速報メール**が来たらまずチェック！

## 国土交通省 川の防災情報

- 対象となる観測所：【沙流川】 富川観測所、平取観測所
- 配信する情報及び配信するタイミング：氾濫危険水位を超えた時及び河川氾濫が発生した時

### 氾濫危険水位を超えた時の配信例

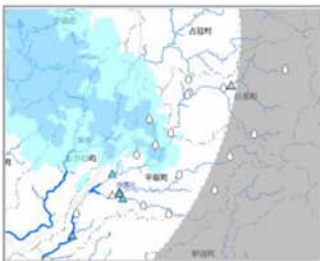
（件名）  
河川氾濫の恐れ  
（本文）  
こちらは国土交通省北海道開発局です。沙流川の富川（沙流郡日高町門別地区）付近で水位が上昇し、避難勧告等の目安となる氾濫危険水位に到達しました。防災無線、テレビ等で自治体の情報を確認し、各自安全確保を図るなど適切な防災行動をとってください。本通知は、浸水のおそれのある市町村に配信しており、対象地域周辺でも受信する場合があります。



### 河川氾濫が発生した時の配信例

（件名）  
河川氾濫発生  
（本文）  
こちらは国土交通省北海道開発局です。沙流川の平取町紫雲古津地先9.0k（右岸、南西側）付近で堤防が壊れ、河川の水が大量に溢れ出ています。防災無線、テレビ等で自治体の情報を確認し、命を守るための適切な防災行動をとってください。本通知は、浸水のおそれのある市町村に配信しており、対象地域周辺でも受信する場合があります。


雨の状況が分かる！  
今、どこでどれくらい雨が降っているのかを知ることができます。



川の状況が分かる！  
CCTVカメラの映像で、現在の川の様子や、川に近づかなくても状況を知ることができます。



川の水位が分かる！  
川に設置した水位計で、近くの川の水位がどのような状況になっているのかを、リアルタイムで確認することができます。



## アクセス！

パソコンから  
<http://www.river.go.jp/>  
スマートフォンから  
<http://www.river.go.jp/s/>



スマホ版「川の防災情報」では、位置情報を取得することで、今いる場所の雨の様子や近くの川の状況をすぐ知ることができます。

【問合せ先】 北海道開発局 室蘭開発 建設部 治水課 TEL 0143-25-7045  
日高町役場 総務課(情報防災グループ) TEL 01456-2-5131