

# 土砂災害警戒区域等の指定の公示に係る図書（その1）



概況図

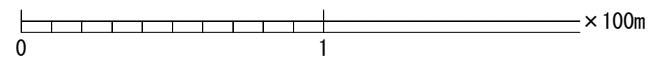


位置図(1/25,000)

|                                     |         |            |
|-------------------------------------|---------|------------|
| 様式-1 (土)<br>土砂災害警戒区域・土砂災害特別警戒区域 位置図 | 自然現象の種類 | 土石流        |
|                                     | 溪流番号    | II-34-0450 |
|                                     | 溪流名     | 豊郷沢川       |
|                                     | 所在地     | 沙流郡日高町字豊郷  |

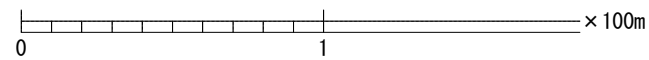
「この地図は、国土地理院長の承認を得て、同院発行の電子地形図25000(地図画像)を複製したものである(承認番号 平28情複、第1270号)。」なお、第三者がさらに複製する場合には、国土地理院の長の承認を得なければならない。

土砂災害警戒区域等の指定の公示に係る図書（その2）



|  |                         |  |                    |         |     |      |            |
|--|-------------------------|--|--------------------|---------|-----|------|------------|
| 様式-2 (土)<br>土砂災害警戒区域・土砂災害特別警戒区域<br>区域図 | 土砂災害防止法施行令第2条の基準に該当する区域 |  | N<br>縮尺<br>1:2,500 | 自然現象の種類 | 土石流 | 溪流番号 | II-34-0450 |
|  | 土砂災害防止法施行令第3条の基準に該当する区域 |  |                    | 告示番号    |     | 溪流名  | 豊郷沢川       |
|  | それ以外の区域                 |  |                    | 告示年月日   |     | 所在地  | 沙流郡日高町字豊郷  |

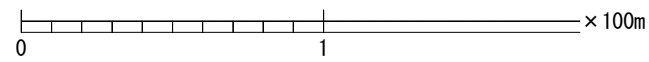
土砂災害警戒区域等の指定の公示に係る図書（その2-1）



|  |                         |   |                    |         |     |      |            |
|--|-------------------------|---|--------------------|---------|-----|------|------------|
| 様式-2 (土)<br>土砂災害警戒区域・土砂災害特別警戒区域<br>区域図 | 土砂災害防止法施行令第二条の基準に該当する区域 |  | N<br>縮尺<br>1:2,500 | 自然現象の種類 | 土石流 | 溪流番号 | II-34-0450 |
|  | 土砂災害防止法施行令第三条の基準に該当する区域 |  |                    | 告示番号    |     | 溪流名  | 豊郷沢川       |
|  | それ以外の区域                 |  |                    | 告示年月日   |     | 所在地  | 沙流郡日高町字豊郷  |



参考資料 (その3)



|      |                         |   |                    |         |     |      |            |
|------|-------------------------|---|--------------------|---------|-----|------|------------|
| 参考資料 | 土砂災害防止法施行令第二条の基準に該当する区域 |  | N<br>縮尺<br>1:2,500 | 自然現象の種類 | 土石流 | 溪流番号 | II-34-0450 |
|      | 土砂災害防止法施行令第三条の基準に該当する区域 |  |                    | 告示番号    |     | 溪流名  | 豊郷沢川       |
|      | それ以外の区域                 |  |                    | 告示年月日   |     | 所在地  | 沙流郡日高町字豊郷  |



# 土石流区域調査書

様式3-3(1) 危害のおそれのある土地等の調査等

調査年度 平成28年度

|                   |                        |   |                         |       |                                      |           |      |                 |                |         |       |                  |              |          |    |              |  |
|-------------------|------------------------|---|-------------------------|-------|--------------------------------------|-----------|------|-----------------|----------------|---------|-------|------------------|--------------|----------|----|--------------|--|
| 溪流の位置             | 溪流番号                   | II-34-0450                                | 溪流名                     | 豊郷沢川  | 所在地                                  | 沙流郡日高町字豊郷 |      |                 |                |         |       |                  |              |          |    |              |  |
| 地形概要              | 流域面積(km <sup>2</sup> ) | 0.05                                      |                         |       |                                      |           |      |                 |                |         |       |                  |              |          |    |              |  |
| 危害のおそれのある土地等の調査   | 危害のおそれのある土地の状況         | 土地の面積 9,529 m <sup>2</sup>                |                         |       |                                      |           |      |                 |                |         |       |                  |              |          |    |              |  |
|                   | 土地利用                   | 道路  | 水路                      | 池沼    | 宅地                                   | 農地        | 山林   | 備考              |                |         |       |                  |              |          |    |              |  |
|                   | 人家戸数                   | 戸   |                         |       |                                      |           |      |                 |                |         |       |                  |              |          |    |              |  |
|                   | 公共施設等の状況               | J R(m)                                    | 0                       |       | 私鉄(m)                                | 0         |      | 高速道路(m)         | 0              |         | 国道(m) | 20               |              | 都道府県道(m) | 0  |              |  |
|                   |                        | 市町村道(m)                                   | 50                      |       | その他道路(m)                             | 0         |      | 河川(m)           | 0              |         | 橋梁(基) | 0                |              |          |    |              |  |
|                   | 公共的建物<br>要配慮者利用施設      | 公共的建物全施設数                                 |                         |       | 0                                    |           |      | 内、要配慮者利用施設数     |                |         | 0     |                  |              |          |    |              |  |
|                   |                        | 建物番号                                      | 種類                      | 構造    | 施設数                                  | 名称        |      |                 | 建物番号           | 種類      | 構造    | 施設数              | 名称           |          |    |              |  |
|                   |                        |   |                         |       |                                      |           |      |                 |                |         |       |                  |              |          |    |              |  |
|                   |                        |   |                         |       |                                      |           |      |                 |                |         |       |                  |              |          |    |              |  |
|                   | 著しい危害のおそれのある土地等の調査     | 著しい危害のおそれのある土地の状況                         | 土地の面積 29 m <sup>2</sup> |       |                                      |           |      |                 |                |         |       |                  |              |          |    |              |  |
| 土地利用              |                        | 道路  | 水路                      | 池沼    | 宅地                                   | 農地        | 山林   | 備考              |                |         |       |                  |              |          |    |              |  |
| 人家戸数              |                        | 全戸数                                       |                         | 木造戸数  |                                      | 非木造戸数     |      | 構造不明戸数          |                |         |       |                  |              |          |    |              |  |
| 公共施設等の状況          |                        | J R(m)                                    |                         |       | 私鉄(m)                                |           |      | 高速道路(m)         |                |         | 国道(m) |                  |              | 都道府県道(m) |    |              |  |
|                   |                        | 市町村道(m)                                   |                         |       | その他道路(m)                             |           |      | 河川(m)           |                |         | 橋梁(基) |                  |              |          |    |              |  |
| 公共的建物<br>要配慮者利用施設 |                        | 公共的建物全施設数                                 |                         |       |                                      |           |      | 内、要配慮者利用施設数     |                |         |       |                  |              |          |    |              |  |
|                   |                        | 建物番号                                      | 種類                      | 構造    | 施設数                                  | 名称        |      |                 | 建物番号           | 種類      | 構造    | 施設数              | 名称           |          |    |              |  |
|                   |                        |   |                         |       |                                      |           |      |                 |                |         |       |                  |              |          |    |              |  |
|                   |                        |   |                         |       |                                      |           |      |                 |                |         |       |                  |              |          |    |              |  |
| 警戒避難体制に関する調査      |                        | 地域防災計画への記載の有無                             | 有                       |       | 自主防災組織の有無                            |           | 無    |                 | 計器設置の有無        |         | 無     |                  |              |          |    |              |  |
|                   | 最寄の雨量計の位置等             | 所在地                                       | 沙流郡日高町字富浜               |       |                                      | 名称        | 日高門別 |                 | 管理者            | 室蘭地方気象台 |       | 緯度               | 42° 29' 48'' |          | 経度 | 142° 3' 12'' |  |
|                   | 基準雨量の設定の有無             | 有   |                         | 警戒基準  | 警報: 土壌雨量指数基準 139<br>注意報: 土壌雨量指数基準 82 |           |      | 避難基準            | 前日と当日の雨量に応じて設定 |         | 発生基準  | 具体的な数値は設定されていない。 |              |          |    |              |  |
|                   | 予警報等情報伝達システムの有無        | 有   |                         | 整備状況等 | 「日高町地域防災計画(H19)」参照                   |           |      |                 |                |         |       |                  |              |          |    |              |  |
|                   | 避難路の設定の有無              | 有   |                         | 避難場所  | 門別中学校                                |           | 位置   | 沙流郡日高町門別本町239-1 |                | 建築構造    | 鉄筋    |                  |              |          |    |              |  |
|                   | 住民への防災情報周知状況           | あらゆる広報媒体<br>(ラジオ、テレビ、新聞、広報車、掲示板、インターネット等) |                         |       |                                      | その他       |      |                 |                |         |       |                  |              |          |    |              |  |
|                   | 防災訓練等の実施状況             | 不定期に町で訓練を実施している。                          |                         |       |                                      |           |      |                 |                |         |       |                  |              |          |    |              |  |

# 土石流区域調査書

様式3-3(2) 危害のおそれのある土地等の調査等

調査年度 平成28年度

|       |      |            |     |      |     |           |
|-------|------|------------|-----|------|-----|-----------|
| 溪流の位置 | 溪流番号 | II-34-0450 | 溪流名 | 豊郷沢川 | 所在地 | 沙流郡日高町字豊郷 |
|-------|------|------------|-----|------|-----|-----------|

関係諸法令の指定状況

| 主に災害の防止に関する事項         |            |    |    |
|-----------------------|------------|----|----|
| 法律名                   | 法規制区域・地区   | 有無 | 備考 |
| 砂防法                   | 砂防指定地      | 無  |    |
| 地すべり等防止法              | 地すべり防止区域   | 無  |    |
| 急傾斜地の崩壊による災害の防止に関する法律 | 急傾斜地崩壊危険区域 | 無  |    |
| 森林法                   | 保安林        | 無  |    |
|                       | 保安施設地区     |    |    |
| 建築基準法                 | 災害危険区域     | 無  |    |
| 宅地造成等規制法              | 宅地造成工事規制区域 | 無  |    |

| 主に土地の現状に関する事項 |          |    |    |
|---------------|----------|----|----|
| 法律名           | 法規制区域・地区 | 有無 | 備考 |
| 統計法           | 人口集中地区   | 無  |    |

| 主に建築や開発の動向に関する事項 |              |    |    |
|------------------|--------------|----|----|
| 法律名              | 法規制区域・地区     | 有無 | 備考 |
| 都市計画法            | 市街化区域        | 無  |    |
|                  | 市街化調整区域      | 無  |    |
|                  | 未線引き区域       | 無  |    |
|                  | 準都市計画区域      | 無  |    |
| 離島振興法            | 離島振興対策実施地域   | 無  |    |
| 過疎地域自立促進特別措置法    | 過疎地域         | 無  |    |
| 総合保養地域整備法        | 特定地域         | 無  |    |
| 自然公園法            | 国立公園         | 無  |    |
|                  | 国定公園         | 無  |    |
|                  | 都道府県立自然公園    | 無  |    |
| 都市緑地法            | 特別緑地保全地区     | 無  |    |
| 自然環境保全法          | 原生自然環境保全地域   | 無  |    |
|                  | 自然環境保全地域特別地区 | 無  |    |