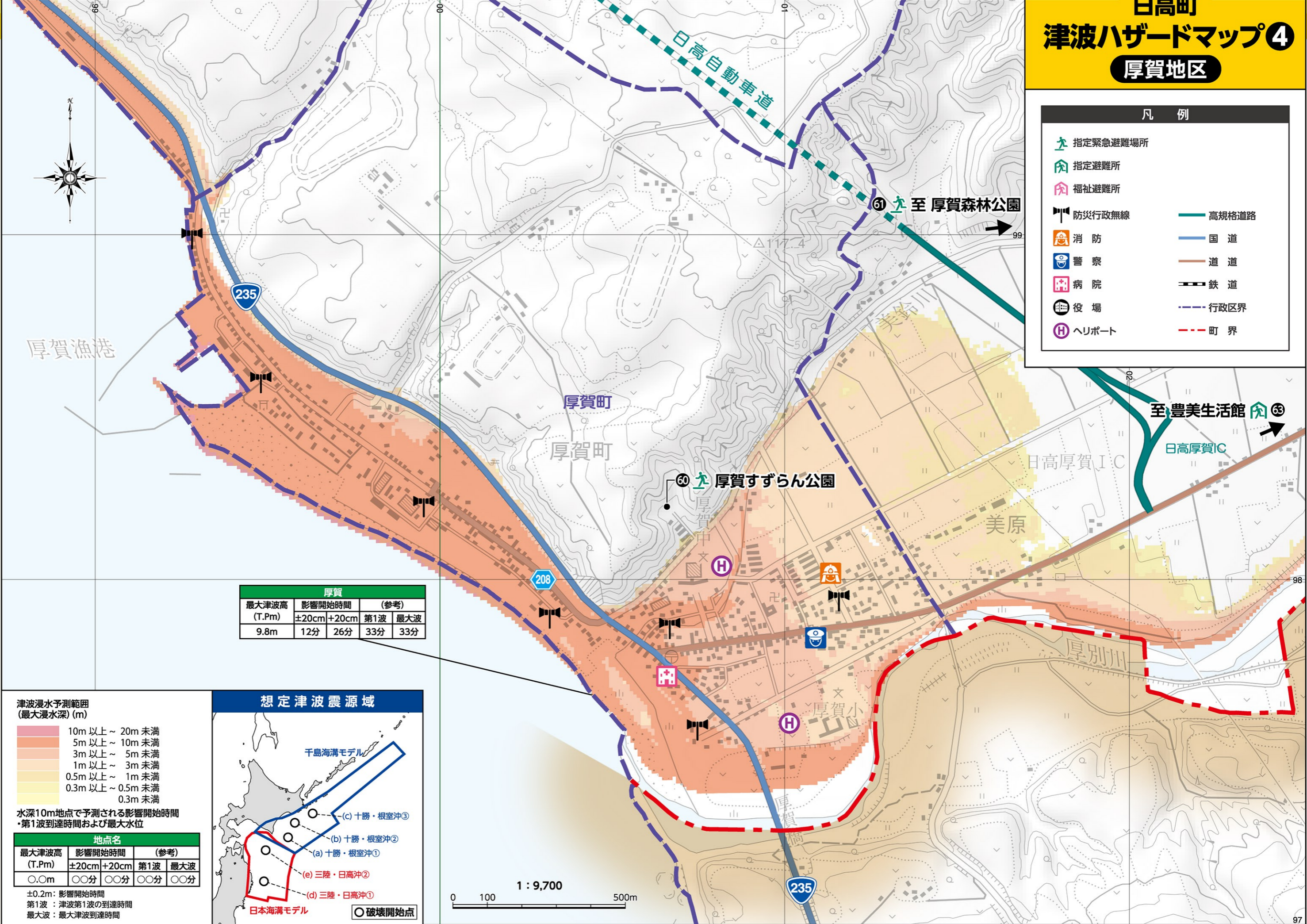


日高町 津波ハザードマップ④ 厚賀地区

凡例

- 指定緊急避難場所 (緑いば)
- 指定避難所 (緑いば)
- 福祉避難所 (赤いば)
- 防災行政無線 (黒いば)
- 消防 (赤いば)
- 警察 (青いば)
- 病院 (赤いば)
- 役場 (黒いば)
- ヘリポート (H)
- 高規格道路 (緑いば)
- 国道 (青いば)
- 道道 (茶いば)
- 鉄道 (黒いば)
- 行政区界 (青いば)
- 町界 (赤いば)



厚賀				
最大津波高 (T.Pm)	影響開始時間		(参考)	
	±20cm	+20cm	第1波	最大波
9.8m	12分	26分	33分	33分


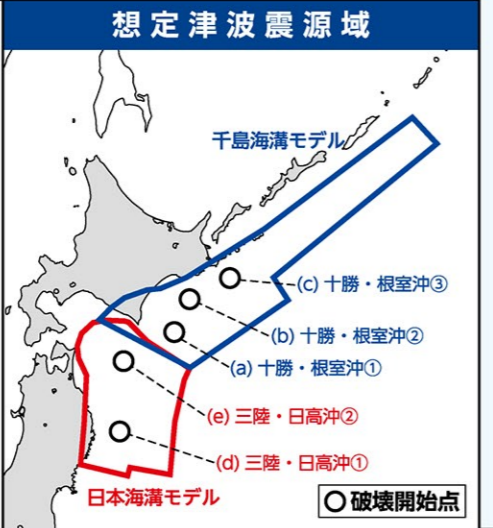
津波浸水予測範囲 (最大浸水深) (m)

- 10m以上 ~ 20m未済
- 5m以上 ~ 10m未済
- 3m以上 ~ 5m未済
- 1m以上 ~ 3m未済
- 0.5m以上 ~ 1m未済
- 0.3m以上 ~ 0.5m未済
- 0.3m未済

水深10m地点で予測される影響開始時間・第1波到達時間および最大水位

地点名				
最大津波高 (T.Pm)	影響開始時間		(参考)	
	±20cm	+20cm	第1波	最大波
0.0m	00分	00分	00分	00分

±0.2m: 影響開始時間
第1波: 津波第1波の到達時間
最大波: 最大津波到達時間



鳥瞰図
地震・津波災害
風水害・土砂災害
災害時の避難行動
災害情報の受信
その他の災害
日頃からの備え
非常持ち出し品
自主防災活動
応急処置
地区別避難所
洪水マップ
津波マップ

鳥瞰図
地震・津波災害
風水害・土砂災害
災害時の避難行動
災害情報の受信
その他の災害
日頃からの備え
非常持ち出し品
自主防災活動
応急処置
地区別避難所
洪水マップ
津波マップ